





**Legenda odvodňovacích ploch:**






**PLOCHY K ZASAKOVÁNÍ DO TERÉNU**

-  **Zpevněné plochy - komunikace, park, stání**  
- živičný kryt vozovky/zámková betonová dlažba
-  **Chodníky pro pěší**  
- zámková betonová dlažba

**PLOCHY K ODVODNĚNÍ DO RECIPIENTU**

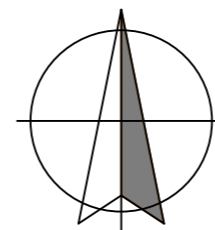
-  **Zpevněné plochy - komunikace, park, stání**  
- živičný kryt vozovky/zámková betonová dlažba
-  **Chodníky pro pěší**  
- zámková betonová dlažba

**Legenda obrysy, hranice:**

-  1234/5 Zákres dle katastrální mapy
-  Stávající polohopis
-  Stávající budovy
-  Návrhovaný polohopis
-  Uvažované rozšíření plánované zástavby

**Poznámky:**


- Veškeré rozměry ověřit na místě !!
- Jakékoli nesrovnalosti konzultovat s projektantem !!
- Tato dokumentace neslouží k provedení stavby !!!
- **Odvodnění do recipientu - max. regulovaný odtok 0,5 l/s!!**



- SOUŘADNICOVÝ SYSTÉM: JTSK  
- VÝŠKOVÝ SYSTÉM: B. p. v.

Investor: RIV stavební společnost a. s. Blatenská 1161/46 430 01, Chomutov	±0,000 =
---	----------

Odpovědný projektant	Vypracoval	Kontroloval	
Oprávněná osoba kooperanta:			číslo zakázky:

Odpovědný projektant	Vypracoval	Kontroloval	
Ing. T. Bernásek, ČKA 2678	Josef Gabriel		

stavba:		formát	6 x A4
<b>Klášteřec nad Ohří - OBYTNÁ ZÓNA</b>		číslo zakázky	106611
		stupeň dokumentace	Územní studie
k. ú. Klášteřec nad Ohří, č. parcel: 1440/3, 1440/5, 1470/1, 1470/4, 1470/5, 1470/6, 1470/7, 1470/10, 1470/13, 1470/14, 1470/21, 1483/2, 1492/3, 1492/5, 1511/2		datum	08 / 2013
část PD:		měřítko	1 : 1 500
obsah:		číslo výkresu:	výtisk číslo:
Výkres veřejné technické infrastruktury - hydrotech. situace			
název dig souboru:	datum revize:	číslo revize:	09